

---

# Schottlandfahrt 2026



Donnerstag  
21  
Mai

Abfahrt im Laufe des Nachmittag

Freitag  
22.  
Mai

Abfahrt um ca 6 Uhr bis Rotterdam 607 Km  
Ankunft um 18 Uhr 30 Planen Bordfing endet um 19 Uhr 30 Abfahrt 21 Uhr  
**Hafen Anschrift**  
Luxemburgweg 3198 LG Europort GPS N 51°56'30" O 4°7'46"  
The P&O Ferries dock number (Havennymer) is 5805.

Schweinfurt

Hafen Rotterdam, 3198 LK Europort Rot

N 51°56'30" O 4°7'46"  
Ziel hinzufügen

Jetzt starten

Optionen

Wegbeschreibung an mein  
Smartphone senden

Link  
kopieren

über A7

5 h 50 min

Schnellste Route; normaler  
Verkehr

614 km

⚠ Mautgebühren.

⚠ Diese Route führt über eine Landes- bzw.  
Verwaltungsbezirksgrenze.

Details



Samstag  
23.  
Mai

Ankunft Kingston upon Hull- Hadrianswall bis Gretna Green 341 km

•Halt Hadrianswall N 54°59'28,5" O2°36'3"

•Gretna Green

2a ST ANNAN Road N 54°59'45.0348" W 3°3'48.2112"

2b CP **Braids Caravan Park** N 54°59'47.004" W 3°4'24.5784"

Oder Stellplatz Surrone House Air Annan Road Gretna Green N

54°59'45" W 003°03'45"

Kingston Upon Hull, Hull, Vereinigtes Köni

Hadrianswall, Brampton CA8 7DD, Vereini  
**N 54°59'28,5" O2°36'3"**

Gretna, Vereinigtes Königreich

**Parkplatz Blacksmith 55°00'21.9"N 3°03'40.9"W**

**2a ST ANNAN Road**

Ziel hinzufügen  
**N 54°59'45.0348" W3°3'48.2112"**

**2b CP Braids Caravan Park**

**N 54°59'47.004" W 3°4'24.5784"** Optionen

Wegbeschreibung an mein  
Smartphone senden

Link  
kopieren

über A1(M)

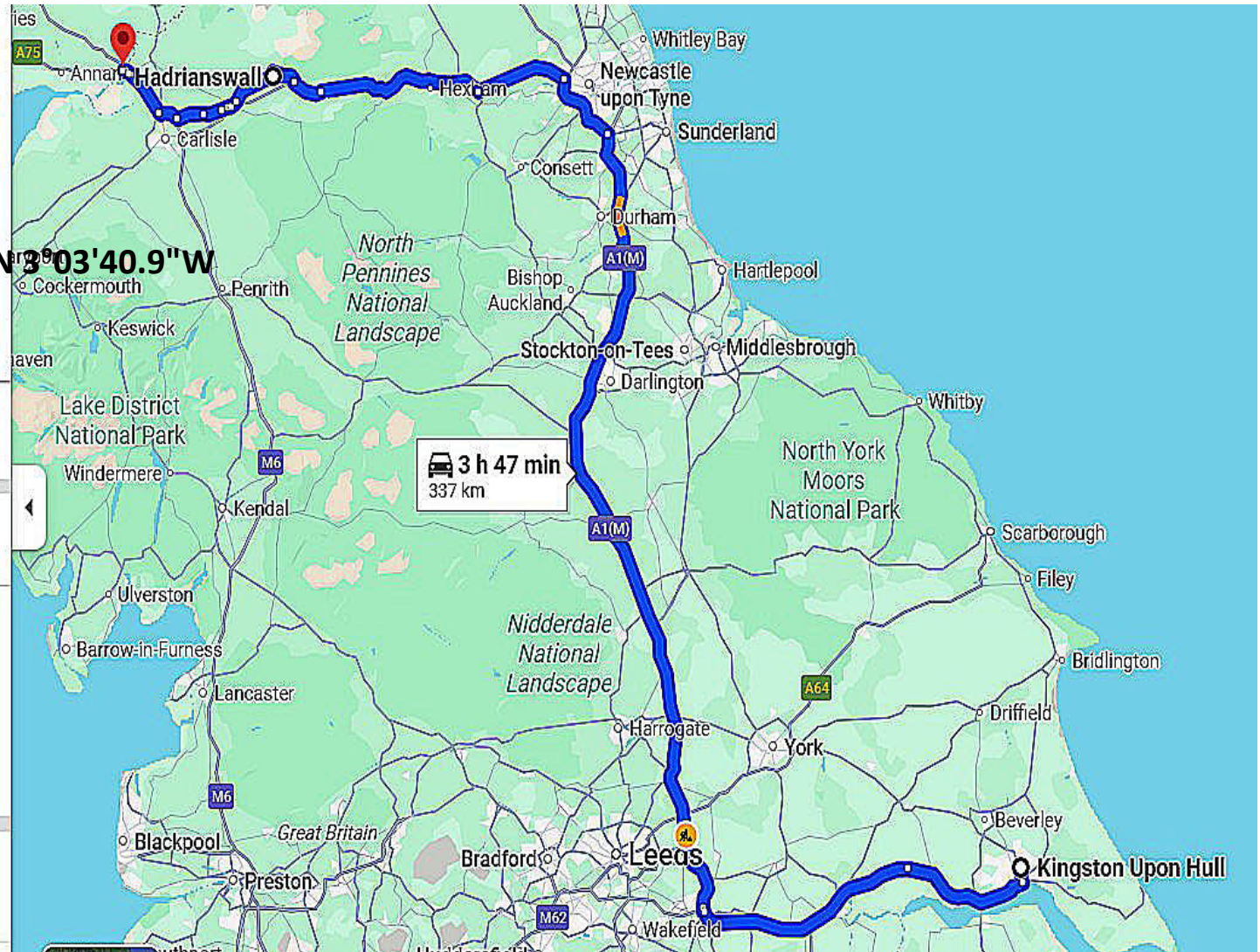
3 h 47 min

Aktuell schnellste Route wegen  
Verkehrslage

337 km

Details Vorschau

ie Orte entlang dieser Route entdecken  
geschlagene Zwischenstopps hinzufügen



Sonntag  
24  
Mai

1 Robert Burns Ellisland Museum & Farm, Holywood Road, Auldgirth, Dumfries DG2 0RP, Vereinigtes Königreich  
N38°18'20" O0°43'11"

**Ellisland Farm wurde 1788 von Robert Burns für seine junge Frau Jean Armour und ihre Familie erbaut.**

In Ellisland war Burns besonders kreativ und verfasste dort ein Viertel seiner Lieder und Gedichte, darunter „Auld Lang Syne“ und „Tam o' Shanter“. Während seines Aufenthalts konzentrierte er sich verstärkt auf das Schreiben und Sammeln von Liedern, darunter „My Heart's in the Highlands“, „The Banks of Doon“, „Killiecrankie“ und „John Anderson“. Burns wählte Ellisland wegen seiner wunderschönen Lage am Fluss Nith. Es hat sich seit dem 18. Jahrhundert kaum verändert und ist bis heute das authentischste seiner Anwesen.

2 Drumlanrig Castle, Thornhill DG3 4AQ, Vereinigtes Königreich  
N55°16'29" O3°48'35"

Der „Rosa Palast“ von Drumlanrig <sup>[7]</sup> erbaut zwischen 1679 und 1689 aus markantem rosa [Sandstein](#) <sup>[8]</sup>. [Ist ein Beispiel für die Renaissancearchitektur](#) des späten 17. Jahrhunderts. Der erste Herzog von Queensberry, [William Douglas](#), ließ das Schloss an der Stelle einer alten Douglas-Festung mit Blick auf das Nith-Tal errichten. <sup>[9]</sup> Das Schloss verfügt über 120 Zimmer, 17 [Türme](#) und vier Zinnen

3 Wanlockhead Es ist Schottlands höchstgelegenes Dorf <sup>[1][2][3]</sup>, dessen Ortskern auf einer Höhe von rund 405 Metern über dem Meeresspiegel liegt. [In der Nähe wurden Blei](#), [Zink](#), [Kupfer](#) und [Silber](#) abgebaut, außerdem eines der reinsten [Goldvorkommen](#) der Welt mit 22,8 [Karat](#), aus dem die [schottische Krone](#) gefertigt wurde

3 New Lanark Visitor Center N55°39'51" O3°46'41"

Es wurde 1785 gegründet und 1786 von [David Dale](#) eröffnet, der [Baumwollspinnereien](#) und Wohnungen für die Fabrikarbeiter errichtet

Zu Owens Zeiten lebten in New Lanark etwa 2.500 Menschen, viele von ihnen aus den [Armenhäusern](#) von Glasgow, und [Edinburgh](#). <sup>[5]</sup> Obwohl die Fabrik bei Weitem nicht die trostloseste war, empfand Owen die Bedingungen als unbefriedigend und beschloss, die Lage der Arbeiter zu verbessern. Er kümmerte sich besonders um die Bedürfnisse der rund 500 Kinder, die im Dorf lebten (eines der Mietshäuser trägt den Namen „Nursery Buildings“) und in der Fabrik arbeiteten. 1817 eröffnete er die erste [Vorschule](#) Großbritanniens, obwohl er bereits im Vorjahr das „Institute for the Formation of Character“ fertiggestellt hatte.

Schottland 2026

4 Edinburgh Caravan & Motorhome Club N55°58'38" W3°15'54" oder Eskfield Cottage 55°55'47.8"N 3°01'17.2"W

Sonntag  
24  
Mai

Nach  
Edinburgh  
Linie X4  
St  
Clements  
Wells  
31  
Minuten

Braids Caravan Park, Annan Rd, Gretna D

Robert Burns Ellisland Museum & Farm, H  
**55°08'13.6"N 3°40'53.0"W**

~~Closeburn Castle, Thornhill DG3, Vereinig~~

Drumlanrig Castle, Thornhill DG3 4AQ, Ve  
**55°16'30.3"N 3°48'34.3"W**

New Lanark Visitor Centre, Mills, Mill 3 Ne  
**55°39'51.0"N 3°46'41.6"W**

Eskfield Cottage, Wallyford, Musselburgh  
**55°55'47.3"N 3°01'18.1"W**

Ziel hinzufügen

Optionen

Wegbeschreibung an mein  
Smartphone senden

Link  
kopieren

über A75

3 h 2 min



## Edinburgh

Der mächtige Burgberg wurde im 7. Jh. erstmals befestigt. Der heutige Name geht möglicherweise auf den northumbrischen König Edwin zurück, der die ersten Ansiedlungen ebenfalls im 7. Jh. erobert haben soll (›Edwins Burgh‹, ›burgh‹ = schottisch ›Stadt‹). Zahlreichen Angriffen und Belagerungen durch die Engländer ausgesetzt, erhielt Edinburgh (heute 520 000 Einw.) 1450 die erste schützende Wallmauer. Ihre Blütezeit als Hauptstadt begann im 16. Jh. unter den frühen Stuart-Königen. Ihre Bedeutung ging allerdings wieder verloren, als Maria Stuarts Sohn 1603 als Jakob I. in London den englischen Thron übernahm und Schottland 1707 mit England vereinigt wurde. Ab Mitte des 18. Jh. begann die Stadt als europäisches Zentrum der Aufklärung erneut zu florieren und bald aus allen Nähten zu platzen – Anlass, die New Town zu Füßen des Burgbergs anzulegen, die klassizistische Neustadt.

### **A** Royal Scottish Academy

Zu Füßen des Burgbergs, eingebettet in die Princes Street Gardens, liegt die Scottish Academy am Platz The Mound. 1826 errichtete sie der Edinburgher Lokalarchitekt William Playfair im Stil eines dorischen Tempels. Heute werden hier Ausstellungen zeitgenössischer schottischer Kunst gezeigt.

### **B** National Gallery of Scotland

In direkter Nachbarschaft der Royal Scottish Academy befindet sich die ebenfalls von Playfair im klassizistischen Stil erbaute National Gallery. In den eleganten Räumen hängt in chronologischer Reihenfolge die größte schottische Gemäldesammlung mit Werken europäischer Künstler von der Renaissance bis zum Postimpressionismus.

### **C** Edinburgh Castle

Über die Esplanade, den großen Freiplatz vor dem Edinburgh Castle, geht es durch das Gatehouse von 1650 in die Burg und am 100 Jahre älteren Portcullis Gate vorbei bergan (Sammelpunkt für im Eintrittspreis enthaltene regelmäßige Führungen). Wenige Schritte weiter liegen die Bastionen Argyle Battery und Mills Mount Battery, von denen aus man einen prachtvollen Ausblick genießt. Von der Mills Mount Battery wird noch heute an Werktagen um 13 Uhr ein Kanonenschuss abgefeuert, der früher den Seglern im Firth of Forth als Zeitangabe diente.

Vorbei am Governor's House gelangt man in die Verliese des French Prison, in denen französische Soldaten während der Napoleonischen Kriege gefangen gehalten wurden. Hinter dem Foog's Gate erhebt sich das älteste Gebäude des Burgareals, die kleine, 900 Jahre alte St. Margaret's Chapel. Sie ist der Frau von König Malcolm III. geweiht. Nahebei steht die gewaltige Kanone Mons Meg, die um 1455 in Flandern gegossen wurde und etliche Schlachten gesehen hat, bis sie 1681 bei einem Salutschuss zerbarst.

Weiter hügelan erreicht der Besucher mit dem Crown Square den zentralen Burghof, den mehrere Gebäude säumen: das Regimental Museum, die Great Hall, die einst

Staatsempfängen diente – ein Blick nach oben zeigt eine gewaltige bemalte Balkendecke –, der Palastkomplex und das War Memorial, die Gedenkstätte für im Krieg gefallene Schotten. In den Palasträumen befinden sich die Honours of Scotland: Schwert, Zepter und Reichsapfel. Auch das Geburtszimmer ist zu sehen, in dem Maria Stuart 1566 ihren Sohn Jakob zur Welt brachte, den späteren Jakob I. von England.

### **D** Writers' Museum

Das typische Edinburgher Stadthaus Lady Stair's Close aus dem Jahr 1622, eine frühe Mietskaserne, die Platz für mehrere Familien bot, ist heute Sitz des Writers' Museum. Es informiert über Leben und Schaffen der drei bedeutenden schottischen Schriftsteller Robert Burns (1759-96), Sir Walter Scott (1771-1832) und Robert Louis Stevenson (1850-94). Zu den Exponaten der Sammlung zählen Zeichnungen, Bilder, Büsten, Erstausgaben ihrer Bücher sowie persönliche Gegenstände wie der Schreibtisch von Burns.

## **E** National Museum of Scotland

Das National Museum präsentiert die politische, soziale und industrielle Entwicklung des Landes. Herzstück ist die Grand Gallery, die in einer lichtdurchfluteten viktorianischen Halle mit Exponaten zu Kunst, Natur, Architektur, Wissenschaft und Industrie die Vielfalt des Lebens auf der Erde zeigt.

## **F** St. Giles Cathedral

Die auch als ›High Kirk‹ bekannte Hauptkirche entstand im 15. Jh. auf kreuzförmigem Grundriss. Wahrzeichen der Stadt ist der wie eine Königskrone geformte Glockenturm. Während der Reformation hielt der fanatische Protestant John Knox von der Kanzel aus gefürchtete Predigten, in denen er u.a. die lebenslustige Maria Stuart attackierte. Im Laufe der Zeit wurden mehrere Kapellen angebaut, 1911 die aufwendig verzierte Thistle Chapel für den Ritterorden ›The Most Ancient and Noble Order of the Thistle‹ (Distelorden).

## **G** Museum of Childhood

Eine Attraktion für Familien ist das in der High Street gelegene Museum of Childhood. Auf fünf Etagen präsentiert es mittels Spielzeug und möblierter Kinderzimmer sehr anschaulich kindliche Lebensbedingungen vergangener Tage.

## **H** John Knox House

Ob der puritanische John Knox wirklich in dem über 500 Jahre alten Haus lebte, ist nicht sicher; es wird aber angenommen, dass er 1572 dort verstarb. Heute befindet sich hier eine Ausstellung über den radikalen Reformen und seine Epoche

## **I** Museum of Edinburgh

Zu den interessantesten Exponaten des Museums gehört das 1638 unterzeichnete National Covenant, in dem der schottische Adel und das Bürgertum Religionsfreiheit fordern. Doch man erfährt auch skurrile Geschichten wie die des treuen Terriers Greyfriar Bobby, der im 19. Jh. nach dem Tod seines Herrchens 14 Jahre lang an dessen Grab wachte.

## **J** Royal Mile

Vom Schloss zum Holyrood Palace führt die ›Royal Mile‹, eine Flaniermeile mit kleinen Shops und Bars. Eine Möglichkeit, auch die alten Gassen darunter zu erkunden, bieten geführte Touren in die ›Unterwelt‹ in der Mary King's Close. Kurz vor dem Palast lohnt ein Blick nach rechts: Seit 1999 hat Schottland wieder sein eigenes Parlament mit Sitz in Edinburgh, seit 2004 auch ein neues Parlamentsgebäude.

## **K** Holyrood Palace

Die Residenz der britischen Königin entwickelte sich aus einem kleinen Kloster des 12. Jh. 500 Jahre später ließ Karl II. den repräsentativen Erweiterungsbau errichten. Zu besichtigen sind die State Apartments mit ihren reich verzierten Decken, die Privatgemächer King's Suite und die Historic Apartments, wo Maria Stuart ihre Räume hatte. Von hier aus sah sie, wie ihr Ehemann Lord Darnley mit einigen Verschwörern ihren Privatsekretär erstach.

## **L** Calton Hill


Schon Robert Louis Stevenson empfahl den unvergleichlichen Blick über die Metropole. Oben stehen einige imposante Monumente im klassizistischen Stil: das Old City Observatorium, das National Monument und das Dugald Stewart Monument.

## **M** Royal Yacht of Britannia

1997 außer Dienst gestellt, liegt die Yacht der Queen am Ocean Terminal im Stadtteil Leith. Zu sehen sind die Wohnbereiche der Royals und des Personals sowie die königliche Tafel.



 Scott Monument

 Edinburgh Castle


 Palace of Holyroodhouse

 Royal Mile & Grassmarket


 St Giles' Cathedral


 Greyfriars Kirkyard Cemetery


 Craigmillar Castle


 Greyfriars Bobby Statue

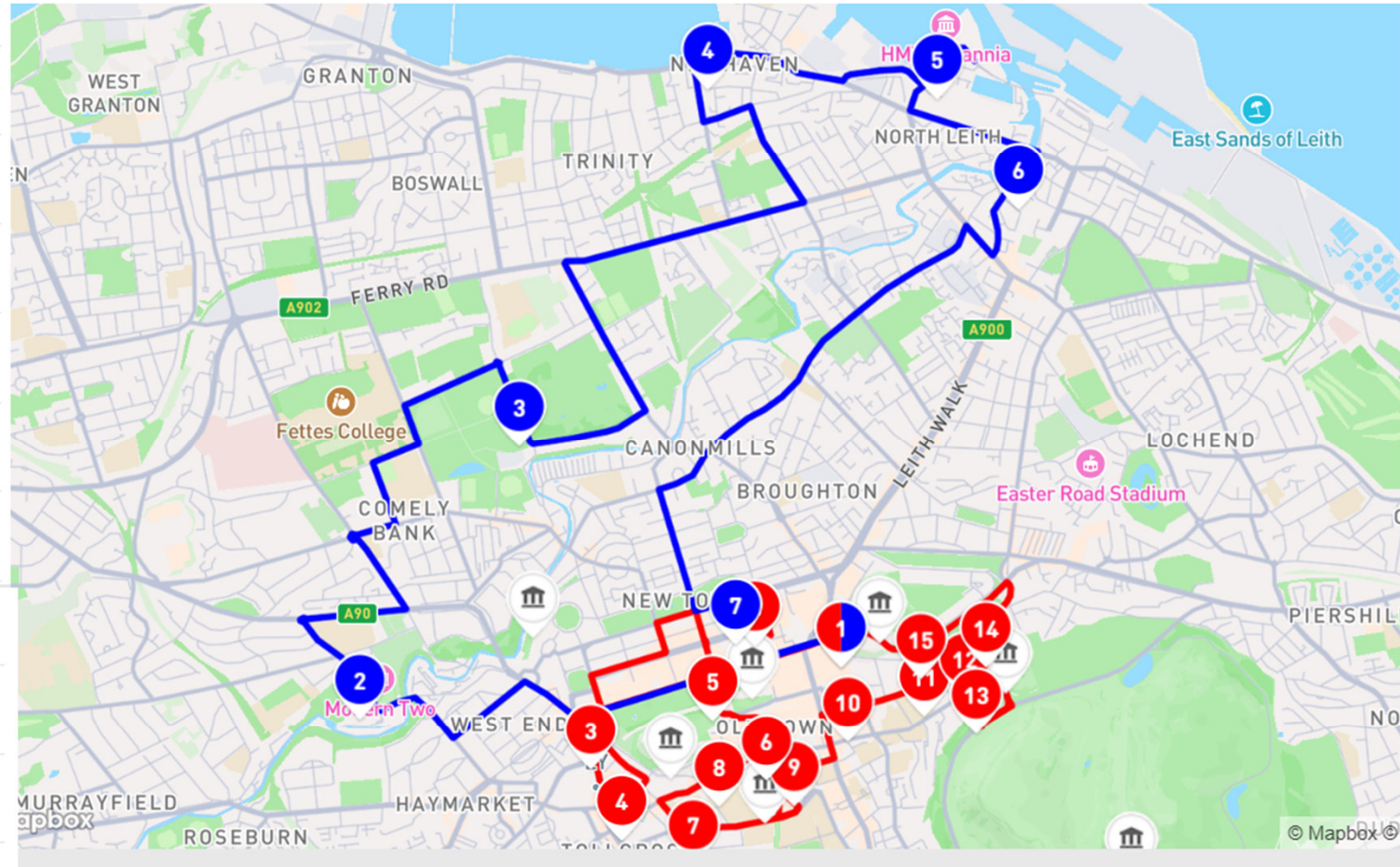
 Scottish Parliament Building

 Calton Hill

 Arthur's Seat

 St. Bernard's Well

 Dean Village



Donnerstag  
28  
Mai

1 **Linlithgow Palace** ist eine [Schlossruine](#) in der [schottischen](#) Stadt [Linlithgow](#) etwa 25 Kilometer westlich von [Edinburgh](#). Die Anlage war lange Zeit bevorzugter Wohnsitz der schottischen Könige und ist die älteste ihrer noch erhaltenen Residenzen.<sup>[1]</sup> Sowohl [Jakob V.](#) als auch [Maria Stuart](#) kamen dort zur Welt.

2 Das **Falkirk Wheel** ist ein modernes [Schiffshebewerk](#) nahe der [schottischen](#) Stadt [Falkirk](#), das durch seine Konstruktion in der Art eines [Riesenrades](#) einmalig auf der Welt ist. Die gesamte Konstruktion hat einen [Durchmesser](#) von über 35 [Metern](#) und eine [Masse](#) von 1800 [Tonnen](#). Der Höhenunterschied zwischen den Wasserwegen beträgt 24 Meter.

Gonnerstag  
28  
Mai

- Eskfield Cottage, Wallyford, Musselburgh  
**55°55'47.8"N 3°01'17.2"W**
- Linlithgow Palace, Kirkgate, Linlithgow El  
**55°58'36.1"N 3°36'24.2"W**
- Falkirk High Station Car Park, High Statio  
**56°00'00.8"N 3°50'19.7"W Weel**
- Witches Craig Caravan & Camping Park,  
**56°08'53.6"N 3°53'53.6"W**

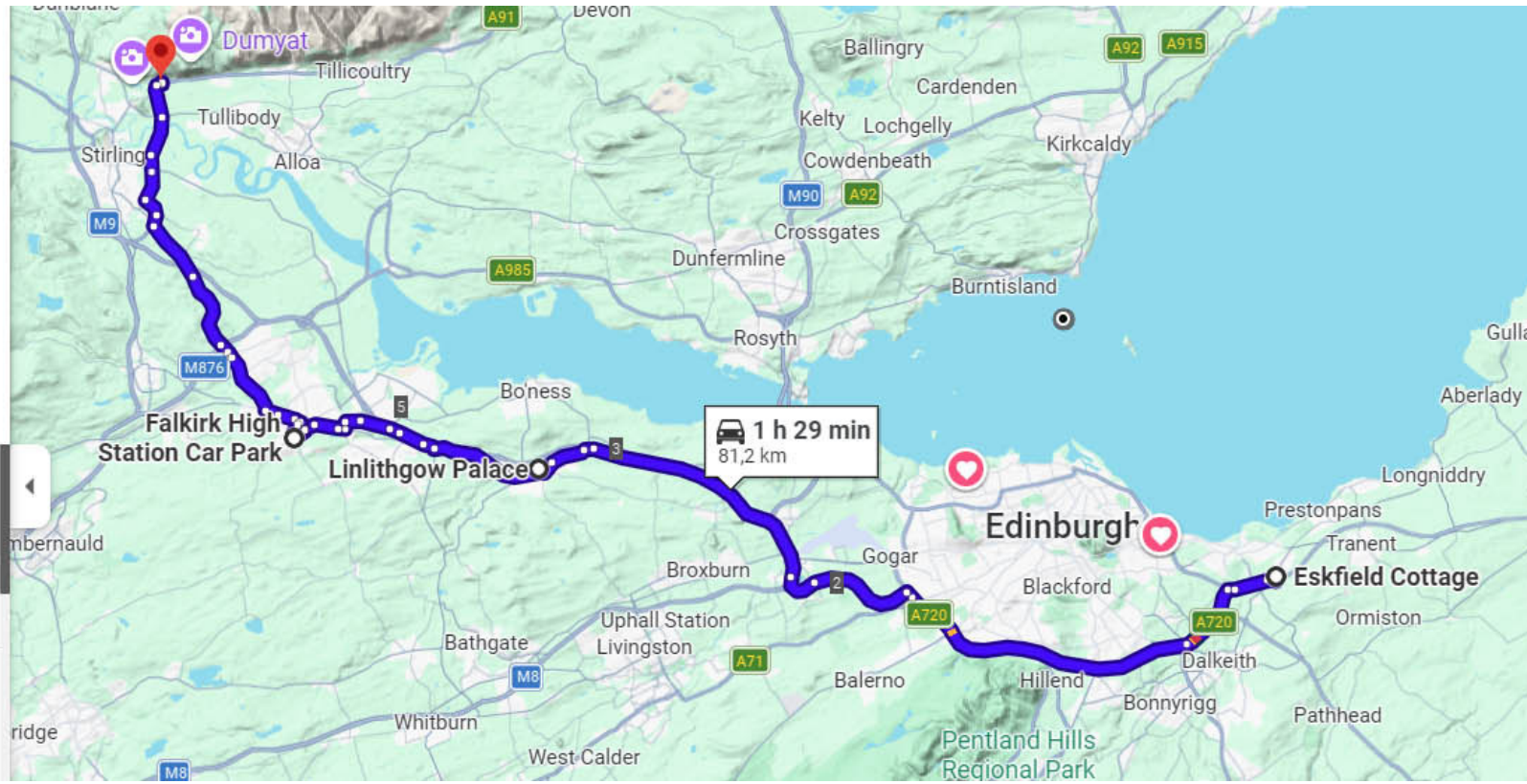
Ziel hinzufügen

Optionen


Wegbeschreibung an mein  
Smartphone senden

Link  
kopieren

über The City of Edinburgh  
Bypass/A720 und M9 **1 h 29 min**  
81,2 km  
Schnellste Route; normaler Verkehr



Freitag  
29  
Mai



x

Freitag  
29  
Mai

Datum	<a href="#">11. September 1297</a>
Ort	<a href="#">Stirling</a>
Ausgang	Schottischer Sieg
Konfliktparteien	
<a href="#">Schottland</a>	<a href="#">England</a>
Befehlshaber	
<a href="#">Andrew Murray</a> <a href="#">William Wallace</a>	<a href="#">John de Warenne</a> <a href="#">Hugh de Cressingham</a>
Truppenstärke	
zwischen 5000 und 6000 Mann, davon 180 men-at-arms	zwischen 5800 und 10.000 Mann (davon ca. 300–350 men-at-arms)
Verluste	
hoch	mindestens 1650 Mann, davon etwa 100 men-at-arm

**Bus 52 und 324 nach  
Stirling**

Blackford Highland  
Games und  
Tullibardine Distillery

## 1 Schlacht von Stirling Bridge 2 Stirling castle

Das Schloss spielte aufgrund seiner strategisch günstigen Lage am Fluss [Forth](#) eine wichtige Rolle in der [Geschichte Schottlands](#) und wurde mindestens sechzehnmal belagert oder angegriffen. In unmittelbarer Nähe fanden drei Schlachten statt, eine vierte wenige Kilometer weiter nördlich. Von etwa 1100 bis 1685 war Stirling Castle eine der [Hauptresidenzen](#) der [schottischen Könige](#), danach bis 1964 [Hauptquartier](#) des Regiments [Argyll and Sutherland Highlanders](#). Die meisten Gebäude von Stirling Castle stammen aus der Zeit zwischen 1496 und 1583, als das Schloss unter den schottischen Königen [Jakob IV.](#), [Jakob V.](#) und [Jakob VI.](#) sowie unter der Witwe des Königs Jakob V., [Marie de Guise](#), markant ausgebaut wurde. Einige Gebäudeteile aus dem 14. Jahrhundert sind erhalten geblieben, während die Befestigungsanlagen teilweise aus dem frühen 18. Jahrhundert stammen.

3 Das **Wallace Monument** ist ein 67 m hoher vierkantiger Turm, welcher 1869 bei [Stirling](#), [Schottland](#), zum Gedenken an den Freiheitskämpfer [William Wallace](#) errichtet wurde.

Samstag  
30  
Mai

## Blackfort Highlaand Games und Tullibardine Distillery

Witches Craig Caravan & Camping Park, I

Wallace Monument, Abbey Craig, Hillfoot  
**56°08'23.1"N 3°55'10.5"W**

Blackford, Auchterarder, Vereinigtes Köni  
**56°15'34.2"N 3°47'07.1"W**

Ziel hinzufügen

### Optionen

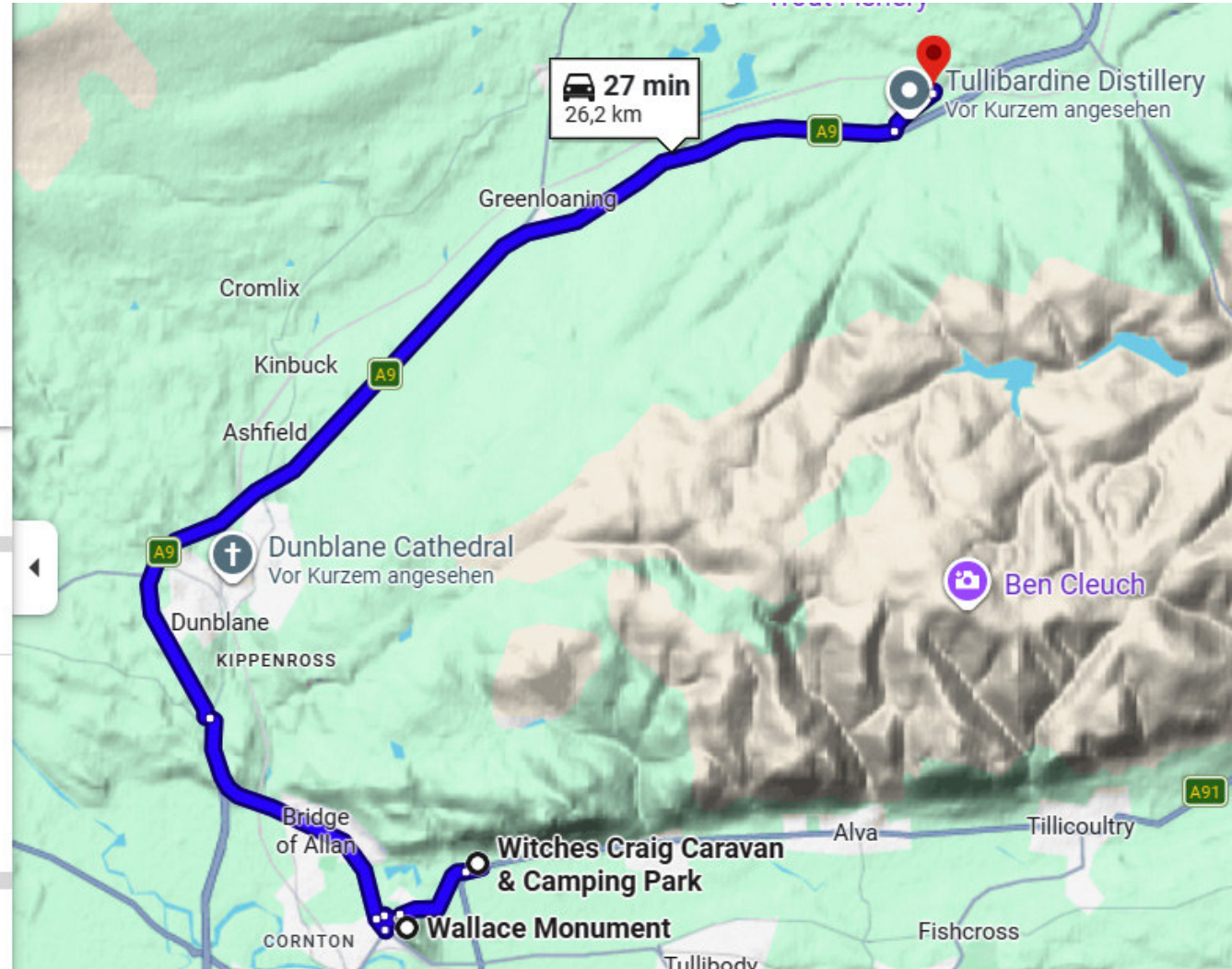
Wegbeschreibung an mein  
Smartphone senden

Link  
kopieren

über Hillfoots Rd/B998 **27 min**  
Schnellste Route; normaler Verkehr 26,2 km

Details Vorschau

Blackford erkunden



Sonntag  
31  
Mai

## 1 Luss

**Loch Lomond** (Aussprache: britisch [[.lox 'ləʊmənd](#)]; lokal [[.lox 'lo:mənd](#)]; [gälisch](#) *Loch Laomainn*) ist mit 71 km<sup>2</sup> der nach Fläche größte [See Schottlands](#) und [Großbritanniens](#)

**2 Drovers Inn** Mit über 300 Jahren Besuchergeschichte könnte man erwarten, dass die Mauern des Drovers Inn so manche Geschichte erzählen. Von Berühmtheiten bis hin zu berüchtigten Persönlichkeiten – dieses historische Gebäude hat Hunderttausende von Menschen willkommen geheißen, darunter Rob Roy und Gerard Butler, um nur einige zu nennen. Bei Ihrer Ankunft im Drovers Inn werden Sie sofort von der imposanten Architektur und der authentischen Atmosphäre beeindruckt sein. Im Inneren fühlen Sie sich wie in eine andere Zeit versetzt. In eine Ära, in der die Menschen Lieder sangen und ihren Whisky pur bei Kerzenschein tranken. Wo das Feuer immer brennt, das Essen immer gut ist und die Menschen immer lächeln.

**3 Glencoe** Die Ansiedlung nahe dem Tal befindet sich ganz in der Nähe jener Stelle, wo sich in den 1690er-Jahren das [Massaker von Glencoe](#) zugetragen hat. Damals sollten alle Mitglieder der Clans der [MacDonalds](#) und der Hendersons auf Befehl von König [William III.](#) unter Führung von [Robert Campbell of Glenlyon](#) getötet werden.

## 4 Ben Nevis und Fort Williams

[schottisch-gälisch](#): **An Gearasdan**: „Die Festung“,<sup>[1]</sup> ist mit 5883 Einwohnern<sup>[2]</sup> die größte Stadt der westlichen [schottischen Highlands](#) in der [Council Area Highland](#). Sie liegt am Ufer des [Loch Linnhe](#) am südlichen Ende des [Great Glen](#). Durch die Nähe zum [Ben Nevis](#), dem höchsten Berg [Großbritanniens](#), ist Fort William eine touristische Hochburg mit Einkaufsstraße, Hotels und Bars.

**Ben Nevis** 1344,527 m

Sonntag  
31  
Mai

Blackford, Auchterarder, Vereinigtes Köni

Luss, Alexandria, Vereinigtes Königreich

**56°05'57.5"N 4°38'29.9"W**

The Drovers Inn, North Loch Lomond, Inv

**56°19'43.1"N 4°43'18.5"W**

Glencoe Visitors Centre, Glencoe, Ballach

**56°39'52.4"N 5°03'21.9"W**

Fort William, Vereinigtes Königreich

**N 56°49'42.66" W 5°4'57.95" Parkplatz Fort Williams**

**N 56°48'39.672" W 5°4'17.7708" Ben Nevis Parkplatz an Taverne**

**N 56°48'15.8688" W 5°4'26.85" Glen Nevis Caravan & Camping Park**

Optionen

Wegbeschreibung an mein  
Smartphone senden

Link  
kopieren

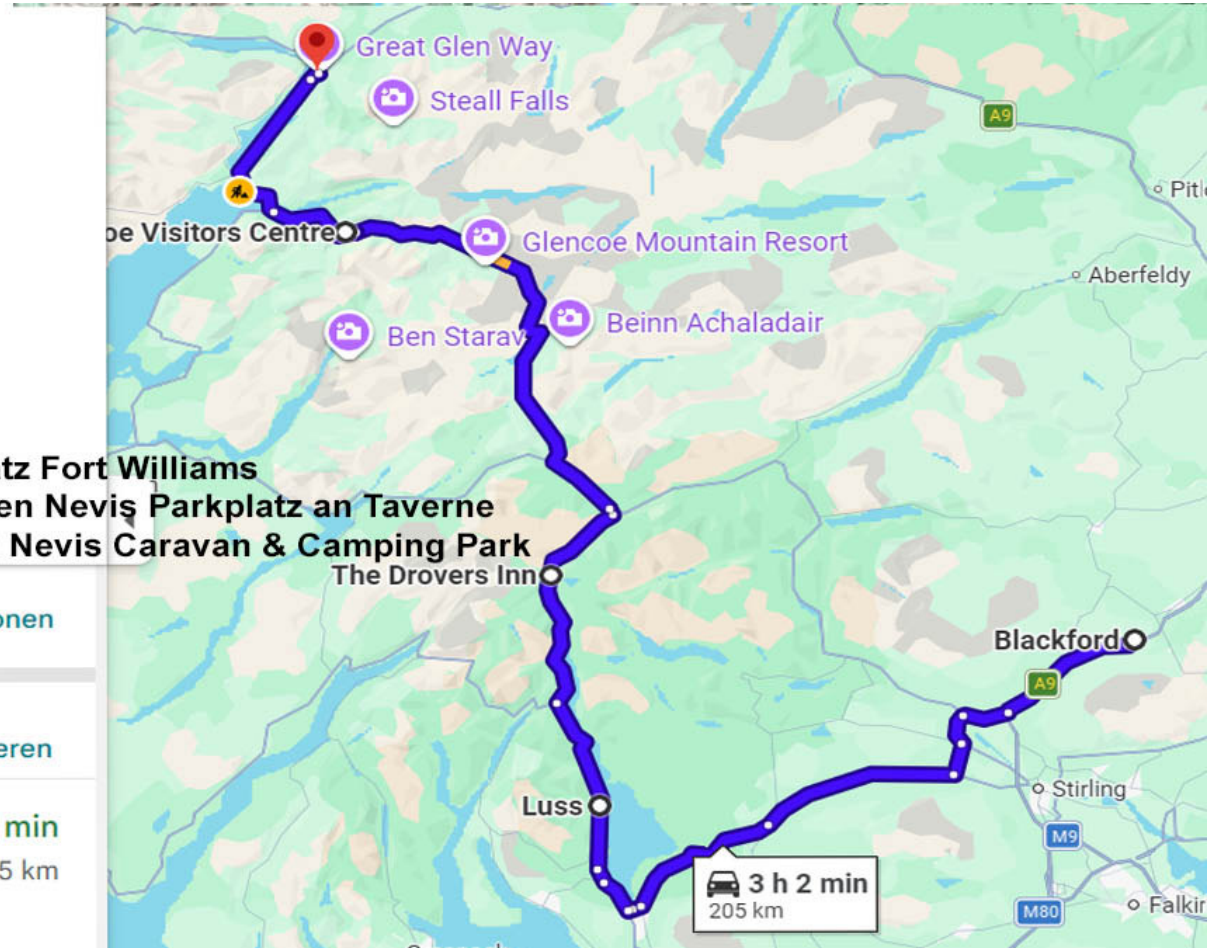
über A811

Schnellste Route; normaler  
Verkehr

**3 h 2 min**

205 km

**3 h 2 min**  
205 km



Montag  
1  
Juni

**1 Eilean Donan Castle** Mit dem Bau der Burg wurde etwa um 1220 während der Regierungszeit von [Alexander II.](#) als Verteidigung gegen wikingische Überfälle begonnen, Im Winter 1307 / 08 diente Eilean Donan Castle [Robert the Bruce](#) als [Fluchtburg](#), als er sich im [Ersten Schottischen Unabhängigkeitskrieg](#) auf der Flucht vor den Engländern befand.

Die Burg wurde oft als Kulisse für Filme und Fernsehserien benutzt; unter anderem in einer Folge der Fernsehserie [Das blaue Palais](#) von [Rainer Erler](#) und in Filmen wie [Highlander – Es kann nur einen geben](#), [Elizabeth – Das goldene Königreich](#), [Braveheart](#), [Rob Roy](#), [Prinz Eisenherz](#), [Verlockende Falle](#), [Verliebt in die Braut](#) und [Mio, mein Mio](#). Auch für den James-Bond-Film [Die Welt ist nicht genug](#) wurden vor Ort einige Szenen gedreht.

**2 Talisker Brennerei und Austernfarm**

Montag

1

Juni

Fort William, Vereinigtes Königreich

Eilean Donan Castle, Dornie, Kyle of Lochalsh  
**57°16'27.6"N 5°30'49.0"W**

Talisker, Carbost, Isle of Skye IV47 8SR, V  
**57°18'15.4"N 6°21'29.8"W**

The Oyster Shed, Carbost Beag, Isle of Skye  
**57°17'58.7"N 6°21'28.2"W 500 m vom Parkplatz**

Kinloch Campsite, Dunvegan, Isle of Skye  
**57°25'54.7"N 6°34'48.0"W**

Ziel hinzufügen

Optionen

Vegbeschreibung an mein  
smartphone senden

Link  
kopieren

über A82 und A87

3 h 6 min

Schnellste Route; normaler  
Verkehr

205 km



Dienstag  
2  
Juni

**1 Dunvegan Castle** ist das älteste durchgängig bewohnte Schloss in Schottland. Es diente den Clanchiefs der MacLeods über 800 Jahre lang als Wohnsitz . Im 13. Jahrhundert errichteten die MacLeods eine erste Befestigung auf einem Felsen.

Eine einfache [Schildmauer](#) schützte Wirtschafts- und Wohngebäude. Hier wurden zum Schutz der Verteidiger [Zinnen](#) aufgesetzt. Um das Jahr 1340 ließ [Malcolm MacLeod](#) (dritter [Clan Chief](#)), einer der wichtigsten Anführer der MacLeods, den großen [Bergfried](#) errichten.

## **2. Uig Aussichtspunkt**

Evtl The Isle Of Skye Brewing Company (57°35'12.1"N 6°22'38.5"W)

3 Alter unterirdischer Gang zu alten Wohnhaus

**4. Das Skye Museum of Island Life** bietet Besuchern einen einzigartigen und authentischen Einblick in das Inselleben vor über einem Jahrhundert. Das Museum besteht aus acht reetgedeckten Cottages, von denen jedes seine eigene Geschichte erzählt. Eines davon, das Old Croft House, war bis 1957 bewohnt. Diese preisgekrönte Attraktion ist ein absolutes Muss für jeden, der die wunderschöne Isle of Skye erkundet.

**5. KILT Rock** Seine Ähnlichkeit zum Tartan-Muster des Schottenrocks brachte dieser Küstenlinie den Namen [Kilt](#) Rock ein. Früher nutzten ihn Seefahrer als wichtige Landmarke.

**6. Portree Portree, [schottisch-gälisch](#) Port Rìgh**, deutsch: „der Hafen des Königs  
In Portree soll schon der irische Mönch [St. Kolumban](#) im frühen Mittelalter gepredigt haben. 1263 führte der norwegische König [Håkon IV.](#) eine Strafexpedition gegen die schottischen Könige bis in die Bucht von Portree

Dienstag

?



Kinloch Campsite, Dunvegan, Isle of Skye



Dunvegan Castle

**57°26'52.9"N 6°35'11.5"W**



Uig, Portree, Vereinigtes Königreich

**57°35'05.2"N 6°21'26.8"W**



Iron age Souterrain, A855, Portree IV51 9

**57°38'26.4"N 6°22'34.9"W**



The Skye Museum of Island Life, Portree

**57°39'35.8"N 6°22'08.6"W**



Kilt Rock Waterfall - Creag An Fhèilidh, JF

**57°36'38.2"N 6°10'22.3"W**



Kinloch Campsite, Dunvegan, Isle of Skye

**57°25'54.8"N 6°34'47.9"W**



**eventuell über Querstraße zurück**  
**eytl Portree 57°24'44.5"N 6°11'50.4"W**

Ziel hinzufügen



Weabeschreibung an mein

Link



Mittwoch  
3.  
Juni

**2. Plockton** kleine Fischerdorf – ein echter Ort zum Durchatmen, mit Palmen am Meer, kleinen Cafés

**3. Die Torridon Hills** umgeben das Dorf Torridon in den nordwestlichen Highlands Schottlands . Der Name wird üblicherweise für die Berge nördlich von Glen Torridon verwendet.

**4. Kinlochewe** (schottisch-gälisch: Ceann Loch Iù) ist ein kleiner Ort in der Council Area Highland in Schottland. Er liegt in den Highlands südlich von Loch Maree ...

Mit einer Vielzahl an Wildtieren, darunter Rothirsche, Baummarder, Otter und der mächtige Steinadler , bieten die Seen, Berge und Täler rund um Kinlochewe eine einzigartige Gelegenheit, die wilde Seite Schottlands zu erkunden

Mittwoch

3..

Kinloch Campsite, Dunvegan, Isle of Skye

Talisker, Carbost, Isle of Skye IV47 8SR, V  
**57°18'15.4"N 6°21'29.8"W**

The Oyster Shed, Carbost Beag, Isle of Skye  
**57°17'58.7"N 6°21'28.2"W 500 m vom Parkplatz**

Highland Cow Parking Area., Sconser, Isle of Skye  
**57°18'33.5"N 6°05'41.3"W**

Plockton Visitor Centre, Unnamed Road, Plockton, Highland  
**57°20'14.2"N 5°39'05.3"W**

Torrion Hills IV22 2EZ, Vereinigtes Königreich  
**57°32'58.7"N 5°31'00.8"W**

Kinlochewe Caravan and Motorhome Club, Kinlochewe, Highland  
**57°36'15.3"N 5°18'16.9"W**

Ziel hinzufügen

Optionen

Wegbeschreibung an mein Smartphone senden

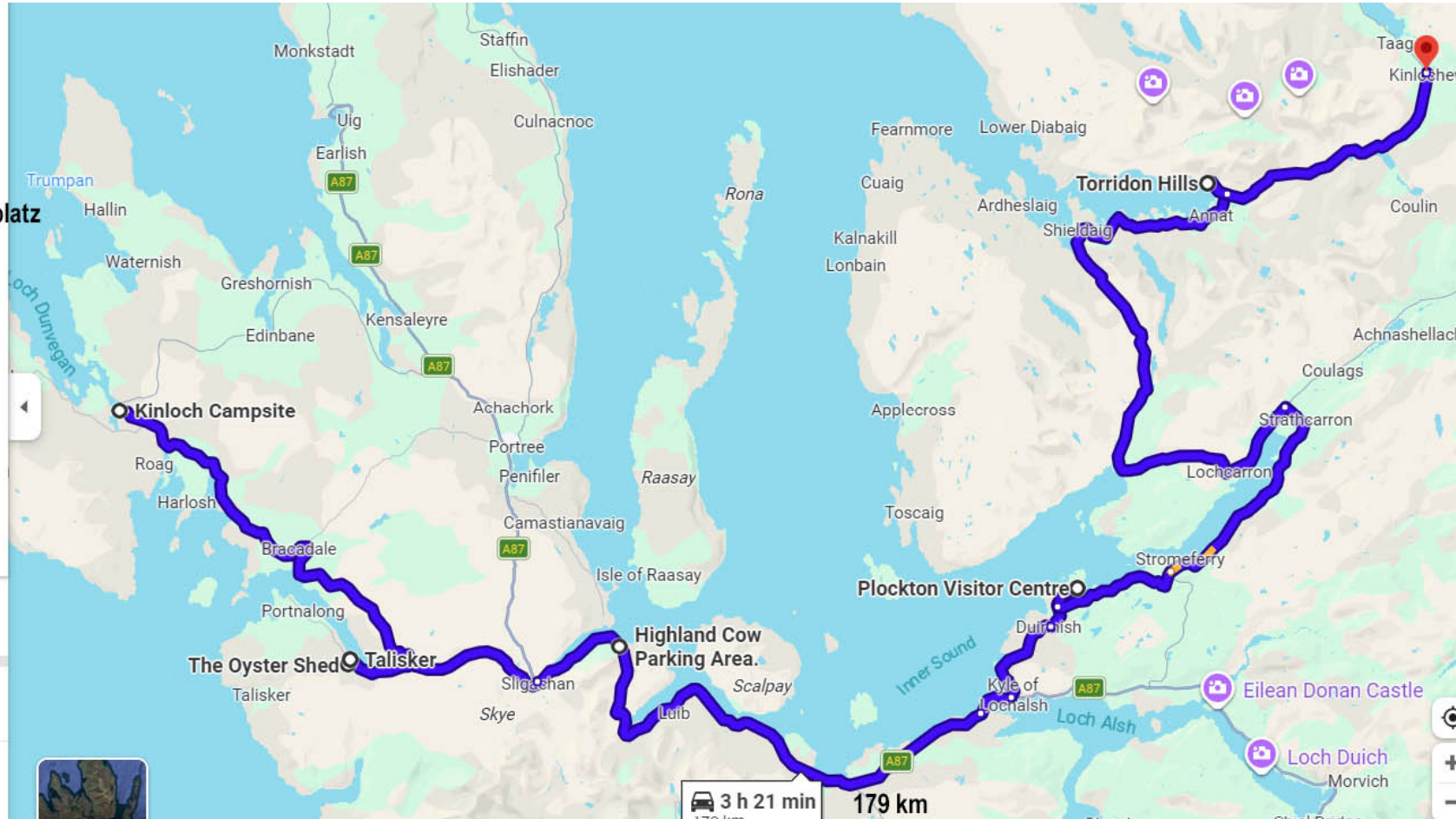
Link kopieren

über A863

3 h 21 min

Schnellste Route trotz etwas mehr

179 km



Donnerstag  
4.  
Juni

**1 Gairloch** ist ein kleiner Küstenort im Nordwesten der Highlands, umgeben von felsigen Bergen, menschenleeren Mooren, wilden Küsten, verträumten Wäldern und einladenden Sandstränden. Die Landschaft ist höchst abwechslungsreich - das Wetter meist auch. Das naheliegende **Torrison** zählt zu den beeindruckendsten Gebirgsregionen Schottlands

**2. Loch Awe** [[lɒx'ɔː](#)], [schottisch-gälisch](#): **Loch Obha**, ist ein [Süßwassersee](#) in [Schottland](#).

(Hunde erlaubt)

Er liegt in der [Council Area Argyll and Bute](#) und hat die typisch langgezogene Form eines in der [Eiszeit](#) durch [Gletscher](#) entstandenen Sees.

**3. Der Inverewe Garden** (auch *Inverewe Gardens*, gälisch *Garradh Inbhir Iu*) in [Poolewe](#) ist einer der nördlichst gelegenen botanischen Gärten der Welt. Durch seine klimatisch begünstigte Lage an der Nordwestküste [Schottlands](#), direkt am warmen [Golfstrom](#), kann er mit einer für diesen Breitengrad völlig untypischen und vielfältigen Bepflanzung aufwarten. Inverewe liegt auf 57,8 Grad nördlicher Breite, also ungefähr auf gleicher Höhe wie die [Hudson Bay](#) in [Kanada](#) oder [Südnorwegen](#). Trotzdem hat es über das Jahr recht konstante, relativ hohe Temperaturen vorzuweisen. Die niedrigste je gemessene Temperatur lag bei -14 Grad Celsius, während die höchste bei 29 Grad Celsius lag.

Donnerstag  
4.  
Juni

11:00 ... 11:00 ... 11:00 ...

Kinlochewe Caravan and Motorhome Club

Gairloch Beach Car Park, A832, Gairloch  
**57°43'01.0"N 5°41'00.7"W**

Loch Ewe viewpoint, Road End, Achnasheen  
**57°46'08.8"N 5°35'53.6"W**

Inverewe Garden, Poolewe, Achnasheen  
**57°46'30.6"N 5°35'47.5"W**

Eas Leacach ,Waterfall, PWVP+C5, Loch Maree  
**57°44'36.4"N 5°03'48.5"W**

Broomfield Holiday Park, West Ln, Ullapool  
**57°53'42.4"N 5°09'50.5"W**

Ziel hinzufügen

---

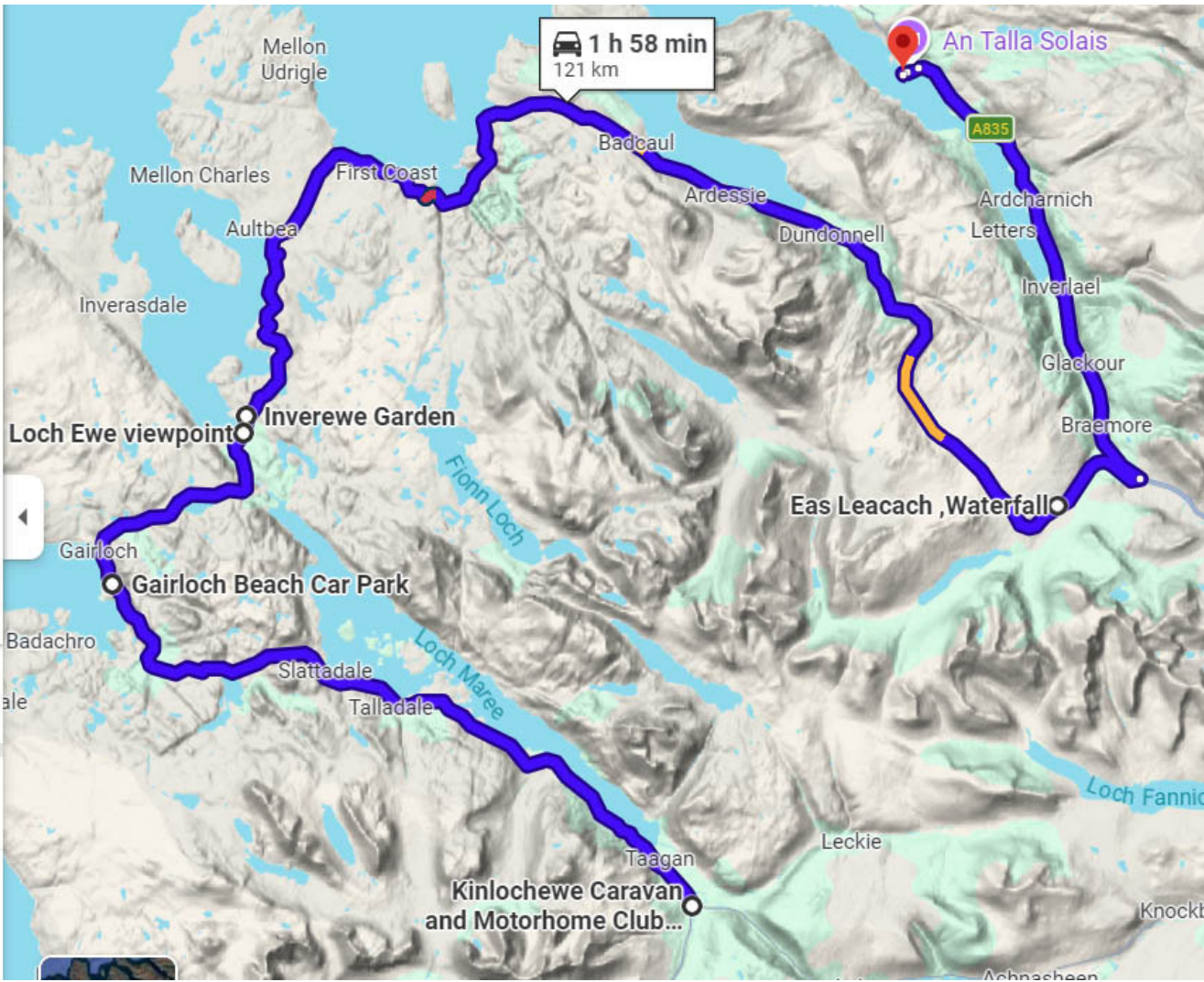
Optionen

---

Wegbeschreibung an mein Smartphone senden [Link kopieren](#)

---

über A832 **1 h 58 min**  
Schnellste Route; normaler Verkehr 121 km



Donnerstag  
4.  
Juni



Freitag  
5.  
Juni

## Frei in Ullapool oder Golfen

Eine Reihe weißer Häuser entlang der Küste des Loch Broom – Ullapool besitzt den romantischen Charme eines Fischerhafens, bietet aber noch viel mehr. Denn Ullapool ist die letzte größere Siedlung, bevor es in die Einsamkeit der Nord-Highlands geht, zudem ist es der Fährhafen für die Verbindung nach Stornoway auf den [Äußeren Hebriden](#).

Ullapool ist nicht durch natürliche Ansiedlung entstanden, sondern wurde 1788 als Fischerhafen gegründet von der „British Society for Extending the Fisheries and Improving the Sea Coasts of This Kingdom of Great Britain“ – kurz: Die britischen Fischerei-Vereinigung. Hauptsächlich fing man dort bis in das 20. Jahrhundert hinein Heringe und Makrelen.

Samstag  
6.  
Juni

Urquhart Castle ist eine beeindruckende Burgruine am Ufer des Loch Ness in den schottischen Highlands, nahe Drumnadrochit. Sie stammt überwiegend aus dem 13. bis 16. Jahrhundert, spielte eine Schlüsselrolle in den schottischen Unabhängigkeitskriegen und bietet heute einen fantastischen Blick auf den See. Besucher können den Grant Tower, ein Gefängnis und ein Besucherzentrum mit Café erkunden.

Interessant wird hier die Geschichte Schottlands gezeigt

Samstag  
6.  
Juni

Broomfield Holiday Park, West Ln, Ullapool

Urquhart Castle, Inverness IV63 6XJ, Vere

**57°19'29.3"N 4°26'42.5"W**

Braeside Cottage, Loch Ness Titles, Braemar

**57°24'26.6"N 4°28'41.2"W Hilfe A833**

Loch Ness Nessie Shop, Inverness IV3 8A

**57°21'52.2"N 4°23'34.3"W**

Torvean Caravan Park, Glenurquhart Rd,

**57°27'53.8"N 4°14'42.0"W**

Ziel hinzufügen

Optionen

Wegbeschreibung an mein  
Smartphone senden

↔ Link  
kopieren

über A835

2 h 4 min

Schnellste Route; normaler

126 km



Sonntag  
7.  
Juni

Inverness

Bus Linie 2 geht ins Zentrum (grün)

- Inverness Castle, die Inverness Cathedral, der Leakey's Bookshop. Altstadt mit 2 alten Kirchen, gut zu erlaufen, guter Whisky Shop. Tor zum Norden



Dienstag  
9.  
Juni



Montag  
8.  
Juni

In der Schlacht von **Culloden** (1746) kämpften zahlreiche schottische Hochland-Clans auf Seiten der **Jakobiten** (Unterstützer von Bonnie Prince Charlie) gegen die britische Regierungsarmee. Zu den wichtigsten beteiligten Clans gehörten MacDonald, Cameron, MacLean, MacLachlan, Fraser, Stewart of Appin, Mackintosh und die Atholl Highlanders. Einige Clans kämpften oder unterstützten die Regierungstruppen (Rotröcke), darunter die [Campbells](#), [Sutherlands](#), [MacKays](#), [Rosses](#) und [Grants](#).

**2. Cawdoor Castle** Das Schloss selbst stammt aus dem 15. Jahrhundert und vermittelt den Eindruck eines lebendigen Anwesens, da es bis heute von der Familie Cawdor bewohnt wird. Im Inneren können Besucherinnen und Besucher prächtig eingerichtete Räume mit Möbeln, Teppichen, Porträts und Kunstwerken aus mehreren Jahrhunderten bewundern.

**3. Die Findhorn Foundation** ist eine [Stiftung](#), die 1972 gegründet wurde, um als juristische Person verschiedene Aufgaben in juristischer und wirtschaftlicher Hinsicht zu gewährleisten, dazu gehören die Eigentumsverwaltung an den Gemeinschaftseinrichtungen, die Möglichkeit, als Arbeitgeber für Mitglieder der Gemeinschaft zu fungieren, und die Organisation des Seminarbetriebs.

Montag  
8.  
Juni

Bunchrew Caravan Park Ltd, Bunchrew, Inverurie

Culloden Battlefield, Culloden Moor, Inverurie  
**57°28'38.7"N 4°05'27.5"W**

Cawdor Castle, B9090, Cawdor, Nairn IV11 1JG  
**57°31'21.6"N 3°55'31.1"W**

The Findhorn Village Centre & Hostel, The Findhorn  
**57°39'46.4"N 3°36'57.6"W**  
Ziel hinzufügen

Optionen

Wegbeschreibung an mein  
Smartphone senden

Link  
kopieren

über A862 **1 h 14 min**  
Aktuell schnellste Route wegen  
Verkehrslage 62,1 km

⚠ Auf dieser Route liegen gesperrte oder  
private Straßen.



X

Dienstag  
9.  
Juni

1 **Dallas Dhu** war eine [Whiskybrennerei](#) bei [Forres](#), [Moray](#), [Schottland](#). Jetzt gehört sie zum Historic Scotland, ist aber privat vergeben, Museumsbrennerei nach vorheriger Anmeldung Dufftown und Umgebung Wiskey und kein Ende

Balvenie Die Balvenie-Destillerie wurde offiziell im Jahr 1892 gegründet. Somit ist sie verglichen mit anderen Destillieren, die Ende des 18. Jahrhunderts gegründet wurden, noch relativ jung. Das offizielle Gründungsdatum steht allerdings häufig nicht für den tatsächlichen Beginn der Whisky-Produktion an diesem Standort.

Glenfiddich Glenfiddich: Führung im Schnelldurchlauf

Überhaupt der Führer: Er ist Portugiese, vielleicht Anfang 20 und man hat ihn in einen Schottenrock gesteckt. Irgendwie tut er mir leid: Er hetzt von Station zu Station und versucht unserer Großgruppe mit ca. 30 Personen zu erklären, wie man Whisky macht. Klar, dass da die Details auf der Strecke bleiben und alles recht oberflächlich angesprochen wird. Hinzu kommen Stories, die doch ein wenig an eine Marketing-Märchenstunde erinnern: So soll angeblich die Art der Beheizung der [Brennblasen](#) (diese erfolgt bei Glenfiddich, aber auch bei [Glenfarclas](#) noch direkt durch eine Gasflamme) später einen Einfluss auf den Geschmack des Whiskys haben. Wer es glaubt...

Balveinie Castle

Ein breiter Graben umgibt diese imposante, von einer Ringmauer umgebene Burg. Die im 13. Jahrhundert als Sitz der mächtigen Grafen von Buchan erbaute, stark befestigte Festung wurde im 16. Jahrhundert zu einer eleganten Residenz.

## 1 Schloss Corgarff

Entdecken Sie die zwei ganz unterschiedlichen Geschichten dieses mittelalterlichen Turmhauses. Ursprünglich ein Adelssitz, wurde Corgarff zu einem Militärstützpunkt für die Jagd auf Jakobiten-Sympathisanten und später auf Whisky-Schmuggler. Die Geschichte von Corgarff besteht eigentlich aus zwei Erzählungen. Die erste führt uns von der Mitte des 16. Jahrhunderts, als der Turm erbaut wurde, bis ins 17. Jahrhundert, als er verlassen wurde. In dieser Blütezeit der Burg war sie der imposante befestigte Wohnsitz der Familie Forbese von Corgarff.

**Balmoral Castle** Der Bau von Schloss Balmoral begann 1853, nachdem Königin Victoria und Prinz Albert das Anwesen 1852 erworben hatten.

Das ursprüngliche Schloss, ein Wohnturm aus dem 16. Jahrhundert, war zu klein, um die Familie von Victoria und Albert aufzunehmen, und so wurde ein neues Schloss in Auftrag gegeben.

Entworfen vom in Aberdeen ansässigen Architekten William Smith, wurde der Grundstein für das neue Schloss im September 1853 von Königin Victoria gelegt. Der Bau des Schlosses dauerte drei Jahre und erfolgte vollständig in Handarbeit aus lokal gewonnenen Materialien.

Seine Majestät König Karl III. hat eine neue Vision für Balmoral entwickelt und das Schloss für eine beispiellose und exklusive Gelegenheit für die Öffentlichkeit geöffnet, das Innere der berühmten Ferienresidenz zu besichtigen.

**Braemar Castle** Begeben Sie sich auf eine Reise in die lebendige Geschichte. Treten Sie durch die Eingangstür und die Wendeltreppe hinauf und erfahren Sie, wie sich das Schloss, 1628 vom 2. Earl of Mar erbaut, von einer strategisch günstig gelegenen Jagdhütte nach den Jakobitenaufständen zu einer strengen britischen Militärgarnison wandelte und schließlich im 19. und 20. Jahrhundert zu einem exklusiven Rückzugsort mit Verbindungen zum Königshaus wurde.

Entdecken Sie die Geschichten vieler faszinierender und schillernder Persönlichkeiten, die Braemar Castle in seiner 400-jährigen Geschichte bewohnten oder besuchten und ihre Spuren im Gebäude und auf dem Gelände hinterließen.

Erkunden Sie die zehn Räume des Schlosses, die das behagliche Zuhause des 16. Laird of Invercauld, Alwyne Farquharson, und seiner Frau Frances Oldham widerspiegeln. Frances Oldham war die dynamische amerikanische Modedesignerin von Vogue und Harper's Bazaar und die ersten Schlossbewohner, die 1961 ihr Haus für Besucher öffneten. Die großzügige Verwendung der Farbe Rosa zeugt von der tiefen Freundschaft zwischen Frances und Elsa Schiaparelli, der legendären Modedesignerin und Erfinderin des leuchtenden Rosa.

Mittwoch  
10.  
Juni

Diensta  
9.  
Juni

Findhorn, Forres, Vereinigtes Königreich

Dallas Dhu, Mannachie Rd, Forres IV36 2F  
57°35'21.5"N 3°36'52.4"W

Dufftown 57°26'39.6"N 3°07'58.7"W

Balmoral Castle, Balmoral Estates, Ballater  
57°02'24.8"N 3°12'57.6"W Balmoral

Braemar Castle, Braemar, Ballater AB35 5  
57°00'52.9"N 3°23'27.8"W

Braemar Caravan Park, Glenshee Rd, Braemar  
57°00'06.6"N 3°23'41.1"W

Ziel hinzufügen

Optionen

Wegbeschreibung an mein  
Smartphone senden

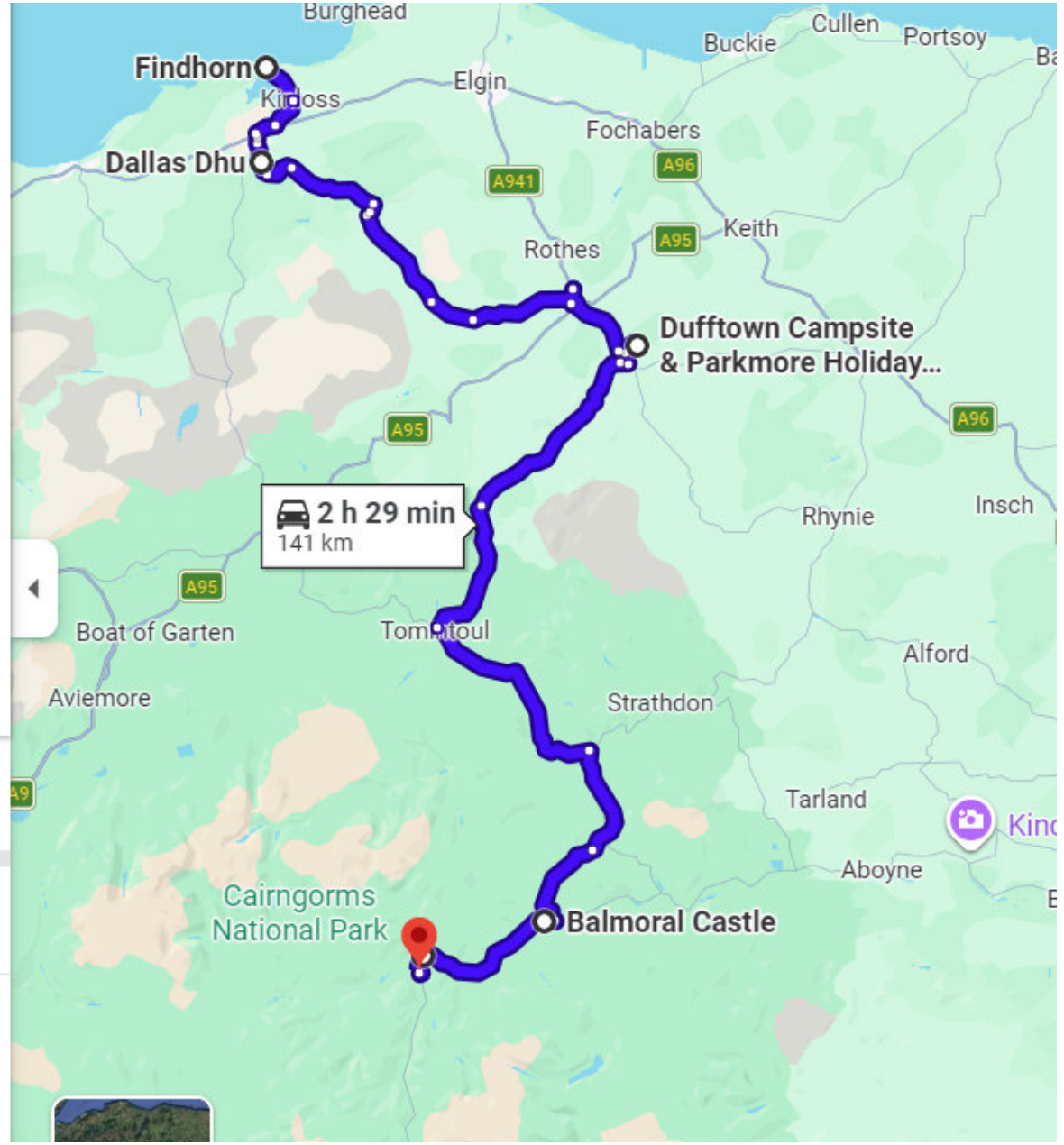
Link  
kopieren

über B9011

2 h 29 min

Schnellste Route; normaler  
Verkehr

141 km



Mittwoch  
10.  
Juni

Castle **Blair Castle** ist eine 1269 von [John Comyn](#) erbaute Burg in [Blair Atholl](#) in der [Council Area Perth and Kinross](#) in [Schottland](#). Es ist Sitz der Familie [Murray](#), Familienoberhaupt ist der [Duke of Atholl](#). Derzeitiger Besitzer ist [Bruce Murray](#). Auf der Burg sind auch die [Atholl Highlanders](#) stationiert, die einzige legale [Privatarmee](#) Europas, welche aber nur eine rein zeremonielle Leibgarde ist. Die Burganlage ist heutzutage täglich für Touristen zur Besichtigung geöffnet.

Destillerie mit ihren von Efeu umrankten Gebäuden ein echtes Juwel der Highlands. Bereits seit 1798 wird hier Whisky gebrannt. Damit zählt Blair Athol zu den **ältesten aktiven Destillieren Schottlands**. Es gibt aktuell nur eine [reguläre Abfüllung](#), die in der [Flora & Fauna Collection](#) erscheint.

Wenn wir es schaffen in Pittenweem Fish and Chips zu essen  
56°12'41.0"N 2°44'09.6"W

453 A93, Braemar, Ballater AB35 5YQ, Ver

Blair Castle, Blair Atholl, Pitlochry PH18 5  
**56°45'60.0"N 3°50'39.4"W Schloß**

**56°41'56.7"N 3°43'25.1"W Distilleri**  
1 Perth Rd, Pitlochry PH16 5LY, Vereinigte

Drumcarro Camping & Caravan Park, Dru  
**56°18'18.9"N 2°53'02.8"W**

Ziel hinzufügen

Optionen

Wegbeschreibung an mein  
Smartphone senden

Link  
kopieren

über A93 und A924

2 h 48 min

Schnellste Route; normaler  
Verkehr

179 km



Donnerstag  
11.  
Juni

**1 Melrose Abbey** Entdecken Sie einen Ort, der Robert the Bruce so sehr liebte, dass er ihn als letzte Ruhestätte für sein Herz wählte. Melrose Abbey ist eine imposante Ruine von gewaltigen Ausmaßen und war ein äußerst begehrtter Bestattungsort.

David I. gründete 1136 Schottlands erstes Zisterzienserkloster. Aufgrund seiner Grenznähe litt Melrose Abbey im Mittelalter unter englischer Herrschaft. In den 1380er Jahren wiederaufgebaut, diente es bis zur Reformation 1560 als Abtei. Danach durften die dort lebenden Mönche bleiben; der letzte starb 1590

Entdecken Sie einen Ort, der Robert the Bruce so sehr liebte, dass er ihn als letzte Ruhestätte für sein Herz wählte. Melrose Abbey ist eine imposante Ruine von gewaltigen Ausmaßen und war ein äußerst begehrtter Bestattungsort.

David I. gründete 1136 Schottlands erstes Zisterzienserkloster. Aufgrund seiner Grenznähe litt Melrose Abbey im Mittelalter unter englischer Herrschaft. In den 1380er Jahren wiederaufgebaut, diente es bis zur Reformation 1560 als Abtei. Danach durften die dort lebenden Mönche bleiben; der letzte starb 1590.

## **2 Jedburgh Abbey**

Jedburgh war bereits seit 300 Jahren ein bedeutender religiöser Ort, als die Augustiner 1138 dort eintrafen. Aus dieser früheren Zeit sind keine Gebäude erhalten, aber zahlreiche Artefakte und archäologische Funde geben einen Einblick in das Leben vor der Abtei.

Das Ende des klösterlichen Lebens in Jedburgh wurde besiegelt durch:

weitere Angriffe im 15. Jahrhundert

größere Raubzüge im 16. Jahrhundert

die protestantische Reformation von 1560

Drumcarro Camping & Caravan Park, Dru

**56°00'24.1"N 3°24'13.2"W Blick auf Stahlbrücke**

Melrose Abbey, Abbey St, Melrose TD6 9L

**55°35'54.9"N 2°43'10.5"W**

Jedburgh Abbey, Abbey Bridge End, Jedb

**55°28'37.2"N 2°33'10.5"W**

Skinnerburn Road Car Park, Skinnerburn

**54°57'38.4"N 1°37'39.7"W**

Ziel hinzufügen

Optionen

Legbeschreibung an mein  
smartphone senden

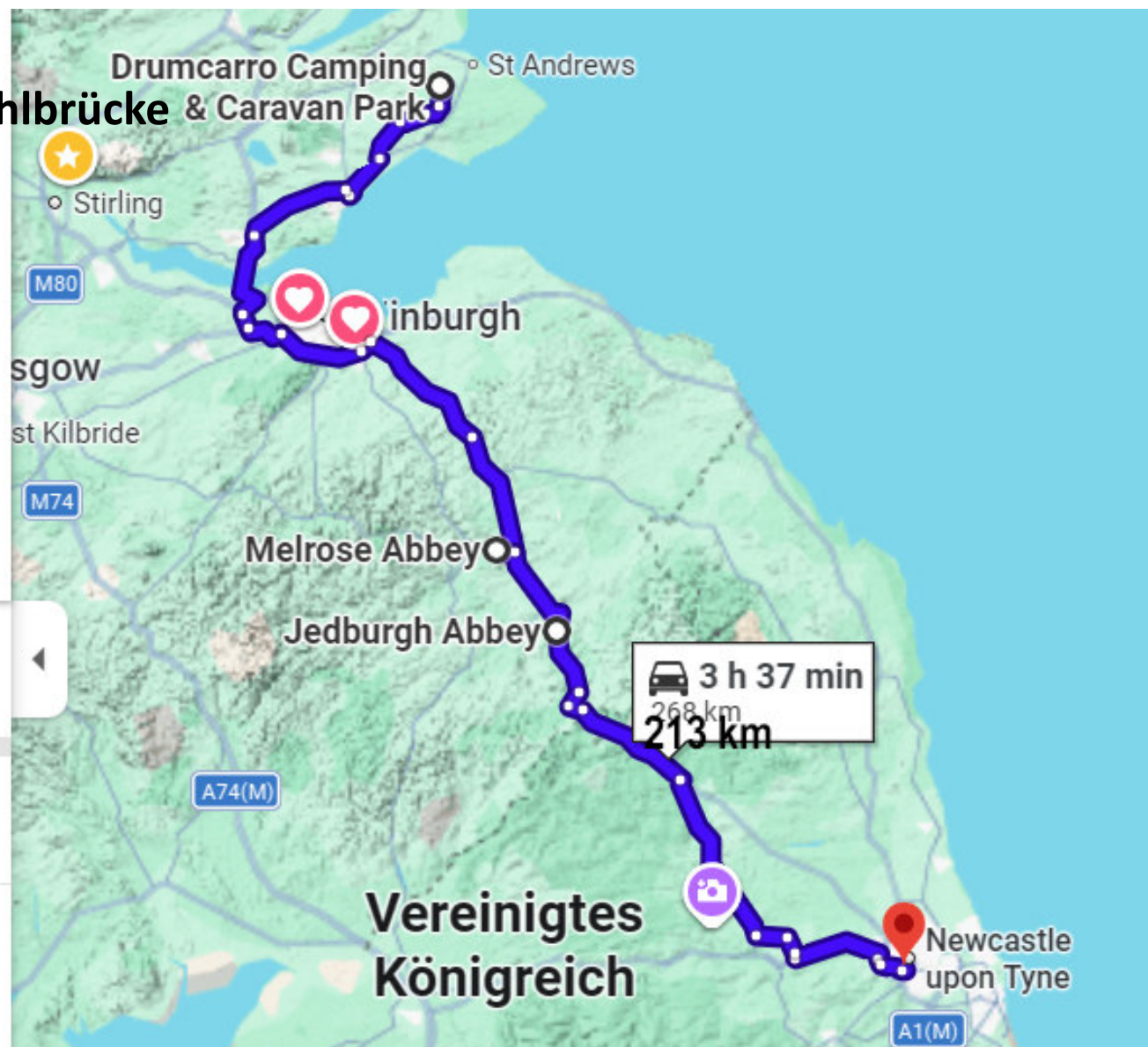
Link  
kopieren

über A68

3 h 37 min

Aktuell schnellste Route wegen  
Verkehrslage

268 km



Freitag  
12.  
Juni

Skinnerburn Rd, Newcastle upon Tyne, Ve

Kingston Upon Hull, Hull, Vereinigtes Köni

**53°44'30.2"N 0°16'52.7"W**

Ziel hinzufügen

🕒 Jetzt starten ▾

Optionen

Wegbeschreibung an mein  
Smartphone senden

🔗 Link  
kopieren

**über A1(M)**

**2 h 40 min**

Schnellste Route; normaler  
Verkehr

232 km

[Details](#) [Vorschau](#)

**über A1(M) und M62**

**2 h 45 min**

232 km

**über A1(M) und A1079**

**2 h 47 min**

